

**Муниципальное автономное дошкольное образовательное учреждение
«Центр развития ребенка – детский сад №6
города Шебекино Белгородской области»**

**Туристский маршрут
«Исторические здания города Шебекино»**

**Авторы маршрута:
Королева Алиса,
Проценко Софья,
Полянская Елена Витальевна**

Шебекино 2018г.



Содержание

Паспорт маршрута	3
Техническое описание	4
Картографический материал	5
Краеведческое описание	9
Рекомендации	11
Библиографический список	12

Паспорт маршрута

<i>Наименование организации, разработавшей маршрут</i>	Муниципальное автономное дошкольное образовательное учреждение «Центр развития ребенка – детский сад №6 города Шебекино Белгородской области»
<i>Автор маршрута</i>	Королева Алиса, Проценко Софья, Полянская Елена Витальевна.
<i>Название туристского маршрута</i>	«Исторические здания города Шебекино»
<i>Общие сведения о маршруте</i>	
• <i>цель похода:</i>	Знакомство с историческими зданиями родного города, воспитание любви к малой родине.
• <i>вид туризма:</i>	пешеходный
• <i>направленность:</i>	краеведческий
• <i>продолжительность (часов):</i>	1 -1,5
• <i>протяжённость, км</i>	1,5 км:
• <i>возраст участников</i>	5-14 лет,
<i>5. Район похода:</i>	г. Шебекино
<i>6. Подробная нитка маршрута:</i>	г. Шебекино, ул. Мочалина, д.64 – ул. Московская, д.17 – ул. Московская, д. 18 – ул. Московская, д. 6 – ул. Октябрьская, д.17 – г. Шебекино, ул. Мочалина, д. 64
<i>7. Варианты подъезда и отъезда</i>	
<u>Подъезд:</u>	автобус, маршрут №4, остановка ДК
<u>Отъезд:</u>	автобус, маршрут №1, остановка ДК – пересадка на маршрут №4

8. График движения:

Дни пути	Участок пути	Протяжённость, км	Чистое ходовое время, час	Способ передвижения
1	г. Шебекино ул. Московская, д.17 – ул. Московская, д. 18	0,14	2 мин	пеший
	ул. Московская, д. 18 – ул. Московская, д. 6	0,25	5 мин	пеший
	ул. Московская, д. 6 – ул. Октябрьская, д.17	1,4	20 мин	пеший

Техническое описание

Выйдя из автобуса №4 на остановке ДК необходимо пройти 100 метра на северо-запад. По сигналу светофора перейти по пешеходному переходу.

Остановка №1 – «Дом купца Золоторева» (ул. Московская, 17) - голубое здание, в котором в настоящее время расположены почтовое отделение и редакция газеты «Красное знамя».

В140 метрах на восток расположена остановка №2 - «Контора Шебекинского сахарного завода» (ул. Московская, 18) - двухэтажное кирпичное здание, имеющее на фасаде рельефную надпись, красивую кирпичную отделку здания, фронтоны с балюстрадой.

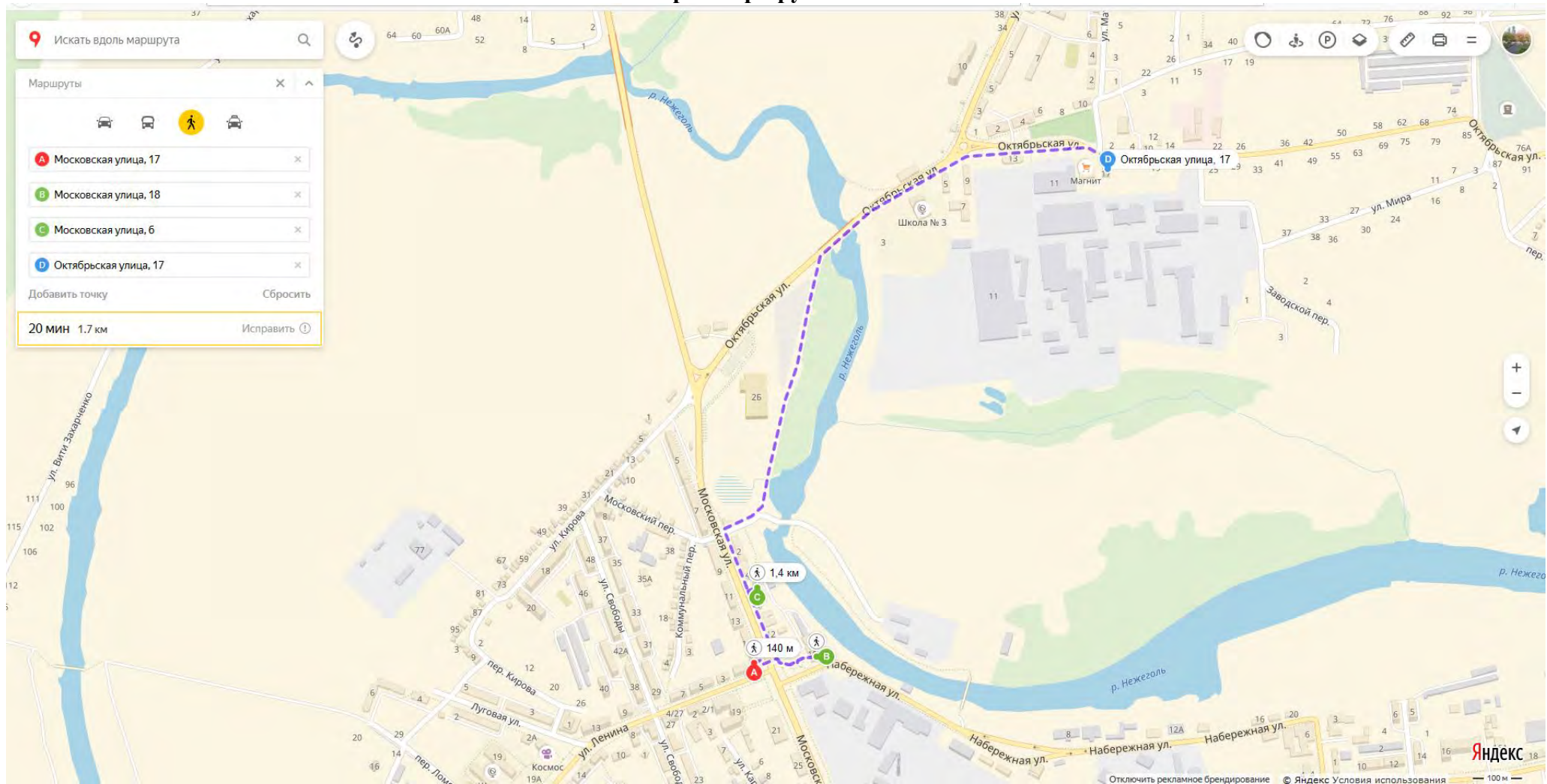
Вернувшись на 100 м на запад, свернуть на север. Через 150 метров с правой стороны, немного в стороне от дороги находится остановка №3 – «Амбулатория больницы сл. Шебекино» (ул. Московская, 6) – голубое с белым двухэтажное здание.

Дальше идем по тротуару вдоль дороги 260 метров на северо-запад, 130 м на север, 450 метров на северо-восток, переходим по мосту через реку Нежеголь. Продолжаем двигаться на северо-восток 300 метров.

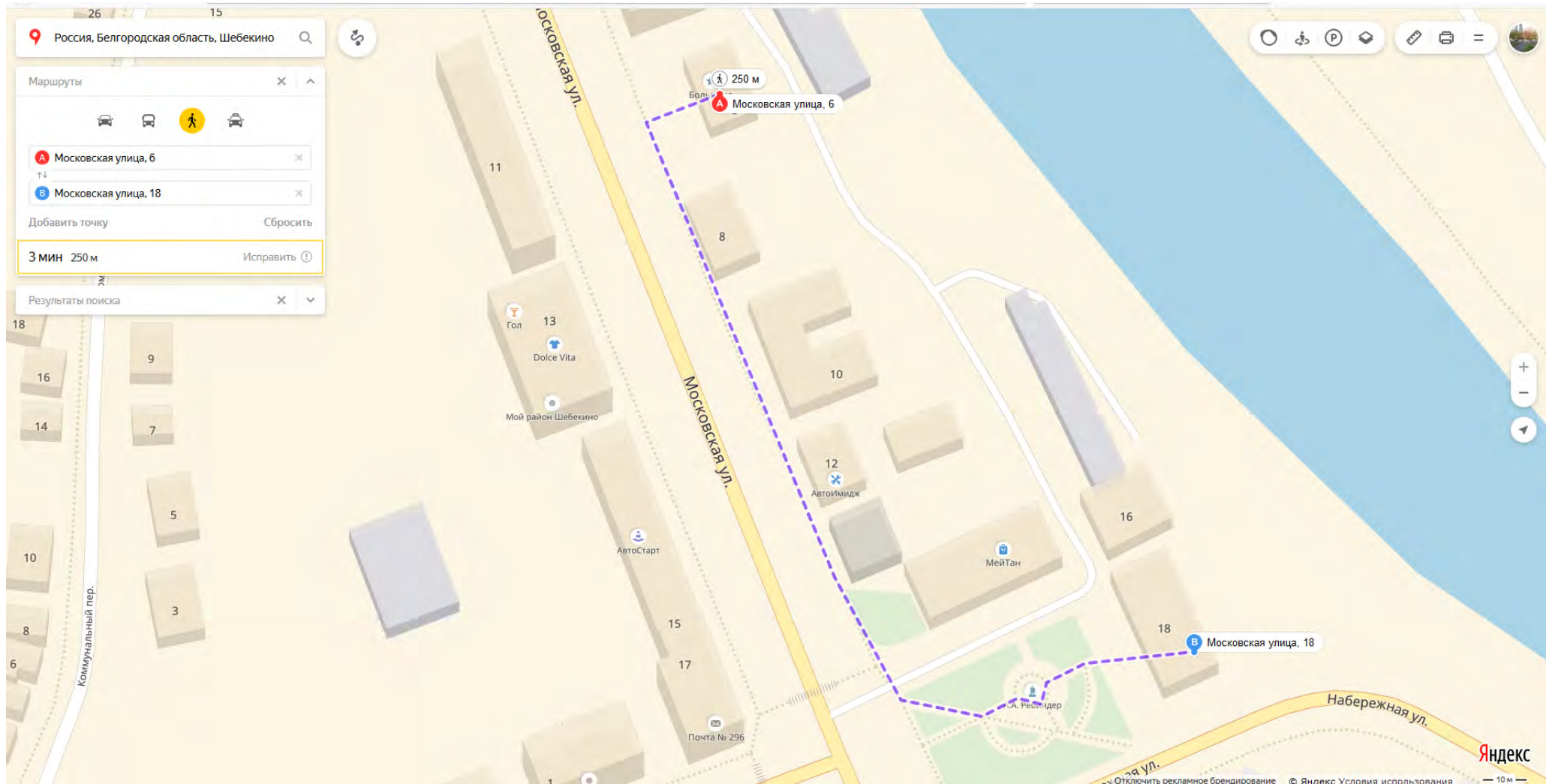
Затем, пройдя на восток 260 метров, оказываемся на остановке №3 – «Реальное училище» (Октябрьская, 17) – красное трехэтажное кирпичное здание.

Остановка	Программное содержание	Организованная деятельность		Оборудование
		Предварительная работа	Деятельность на объекте	
Остановка №1 «Дом купца Золоторева»	Расширять представление детей о малой Родине на основе знакомства с родным городом, в котором они живут. Закрепить и уточнить знания детей о родном городе, его прошлом.	Знакомство с современной архитектурой города.	5-10 минут	фотоаппарат
Остановка №2 «Контора Шебекинского сахарного завода»	Познакомить детей с архитектурой зданий, имеющих историческое значение, некоторыми историческими сведениями о них. Развивать интерес, любовь, бережное отношение к родному городу.	Узнать, какие организации и компании в настоящее время находятся в здании по адресу ул. Московская, 18	5-10 минут	фотоаппарат
Остановка №3 «Амбулатория больницы сл. Шебекино»		Посещение центральной поликлиники	10 -15 минут	фотоаппарат
Остановка №4 - Реальное училище.		Знакомство с образовательными учреждениями города	5-10 минут	фотоаппарат

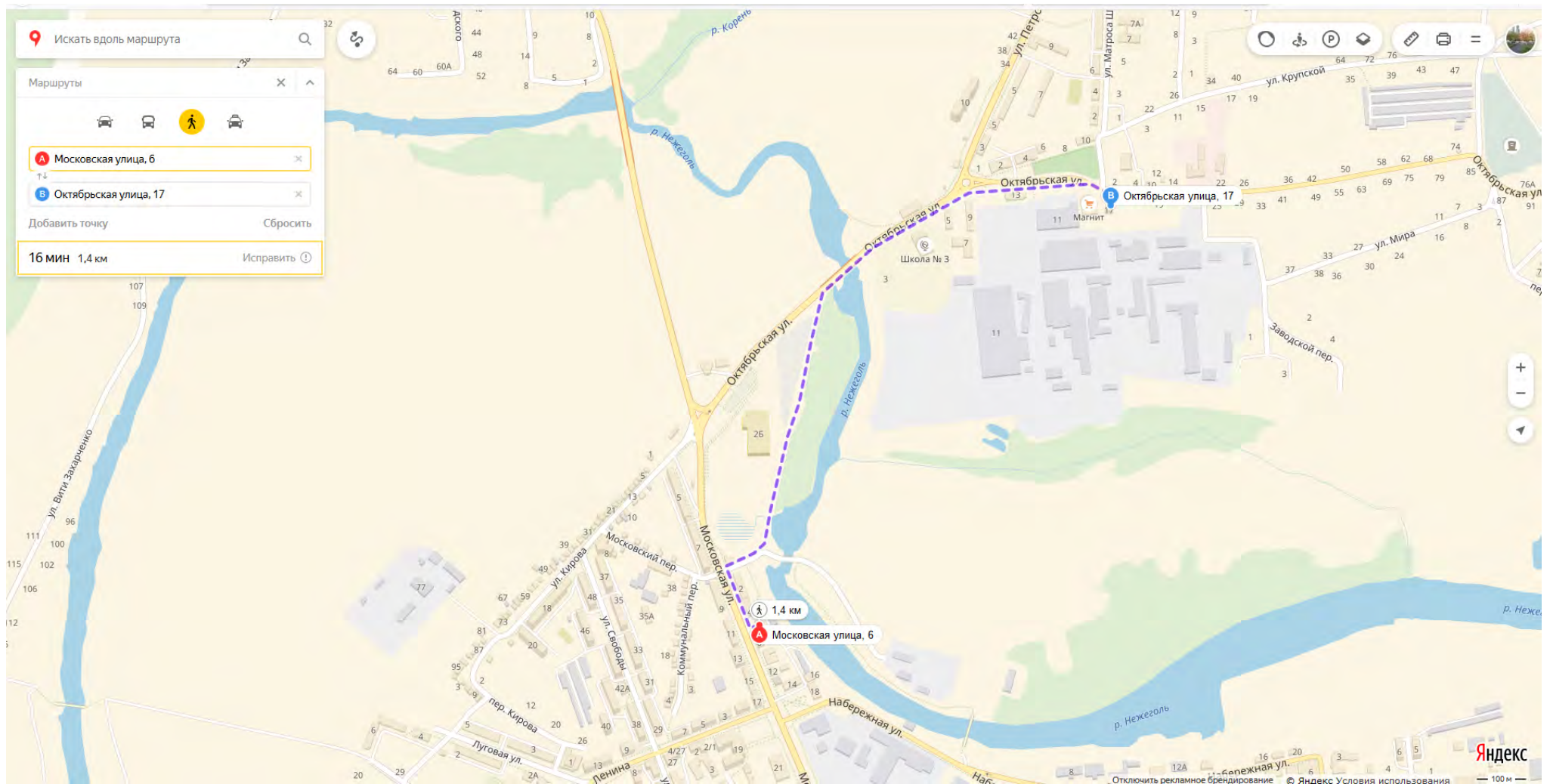
Картографический материал Карта маршрута



Карта маршрута
из остановки №2 «Контора Шебекинского сахарного завода» (ул. Московская,18)
на остановку №3 «Амбулатория больницы сл. Шебекино» (ул. Московская,6)



Карта маршрута
из остановки №3 «Амбулатория больницы сл. Шебекино» (ул. Московская,6)
на остановку №4 «Реальное училище» (ул. Октябрьская,17)



Краеведческое описание


В 1654 году на месте пригорода современного Шебекино был построен город-крепость Нежегольск, который входил в белгородскую оборонительную черту. Белгородская оборонительная черта долгое время была южным рубежом русского государства, на котором удерживались осуществлявшие набеги крымские татары с юга и польско-литовские войска с запада.

Датой возникновения Шебекино принято считать 1713 год, когда оно впервые было обозначено на российских картах. Свое название поселение получило по фамилии первого землевладельца, подполковника Ивана Дмитриевича Шибeko, являющегося одним из участников Полтавской битвы, который купив земли у дворянина Н.Р. Маслова, поселил на правом берегу реки Нежеголь своих крепостных, основал селение.

С 1836 г. Шебекино являлось родовым имением Ребиндеров. Эта семья оказала большое влияние на развитие слободы Шебекиной. Промышленность начала развиваться в слободе с середины XIX века, когда в 1839 году владелец слободы Алексей Максимович Ребиндер построил на берегу реки Нежеголь примитивный сахарный завод. Завод получил название Алексеевский (по имени своего владельца). В 1850г. свеклосахарный завод генерала уже стал одним из лучших в Курской губернии. Ребиндеры построили так же кирпичный завод, механические мастерские по ремонту сельхозинвентаря, винокуренный завод и двухэтажную мельницу с маслобойкой, водокачку.

На сегодняшний день городу более трехсот лет. Данный факт, безусловно, означает, что в городе есть множество самых разных достопримечательностей.

Остановка №1 - Дом купца Золотарева.



Расположен в г. Шебекино, ул. Московская, д. 17. Построен в конце XIX в. На первом этаже здания находилась лавка, где торговали различными тканями, на втором — жилые помещения.

Представляет собой двухэтажное кирпичное здание. Сохранилось с небольшими изменениями. Памятник местного значения.

Сейчас в здании бывшей лавки Золотарёва располагаются отделение почтовой связи и редакция районной газеты «Красное знамя»

Остановка №2 - Контора Шебекинского сахарного завода.



Расположена в г. Шебекино, ул. Московская, д. 16-а. Построена в 1914 г. В ней размещался административно-управленческий аппарат предприятия. Представляет собой двухэтажное кирпичное здание. После войны здесь размещалось заводоуправление Шебекинского химкомбината. Сохранилось без изменений. Памятник местного значения.

Остановка №3 – Амбулатория больницы сл. Шебекино.



Расположена в [г. Шебекино](#), ул. Московская, д. 6.
Построена в 1902 г. на средства владельцев Алексеевского (Шебекинского) сахарного завода для обеспечения медицинского обслуживания работников.
Представляет собой двухэтажное кирпичное здание. Сохранилось без изменений. Памятник местного значения.
В настоящее время здесь находится филиал городской поликлиники.

Остановка №4 - Реальное училище.



Расположено в г. Шебекино, ул. Октябрьская, д. 17. Построено накануне революции в 1917 г. на средства владельцев Алексеевского (Шебекинского) сахарного завода.
Представляет собой трехэтажное кирпичное здание. Сохранилось без изменений. Памятник регионального значения.
В настоящее время в здании находится отделение ГИБДД отдела МВД России по Шебекинскому району и городу Шебекино

Рекомендации

При переходе из точки 1 в точку 2 необходимо соблюдать правила дорожной безопасности, переходить дорогу только по пешеходному переходу при зелёном свете светофора для пешеходов.

В районе точки 2 можно осмотреть установленные в сентябре 2011г. памятник генералу от инфантерии Александру Алексеевичу Ребиндеру (1826-1913). За 25 лет управления шебекинским хозяйством Александр Ребиндер сделал его одним из передовых в России, получив от правительства за свои достижения орден Св. Владимира IV степени.

В точке 3 в случае необходимости можно получить медицинскую помощь.

По пути следования из точки 3 в точку 4. Можно осмотреть здание ледовой арены «Айсберг», открытой в декабре 2013 года. Данный спортивный объект предназначен для массового катания на коньках, проведения тренировок и соревнований по хоккею и фигурному катанию. Площадь дворца составляет 4

тысячи кв. метров, единовременная пропускная способность – 120 человек в смену. В здании ледовой арены располагается детско-юношеская спортивная школа №3, на базе которой в 2014 году открыты два новых отделения: хоккея и фигурного катания.

Далее можно полюбоваться красотой реки Нежеголь река Белгородской области России, приток Северского Донца. Длина реки составляет 75 км, площадь бассейна 2940 км². Исток реки расположен в Шебекинском районе Белгородской области.

Википедия

Далее можно осмотреть гробницу Ребиндеров (ул. Октябрьская, 11). В 1918 году братья Александр и Николай Ребиндеры были расстреляны красноармейцами в Титовском бору неподалёку от города Шебекино. Во время первоначальных побед белой армии уцелевшие родственники ненадолго вернулись в город и перезахоронили останки убитых недалеко от родового поместья, а затем навсегда покинули Россию, перебравшись впоследствии во Францию.

Библиографический список

- «Все достопримечательности» <http://dostoprimechatelnosti-m.ru/glavnye-dostoprimechatelnosti-shebekino-s-foto-i-opisaniem/>
- «Заповедная Россия» http://www.zapoved.net/index.php/News/%D0%A0%D0%B5%D0%B3%D0%B8%D0%BE%D0%BD%D1%8B/%D0%A6%D0%B5%D0%BD%D1%82%D1%80%D0%B0%D0%BB%D1%8C%D0%BD%D1%8B%D0%B9_%D0%BE%D0%BA%D1%80%D1%83%D0%B3/%D0%91%D0%B5%D0%BB%D0%B3%D0%BE%D1%80%D0%BE%D0%B4%D1%81%D0%BA%D0%B0%D1%8F_%D0%BE%D0%B1%D0%BB%D0%B0%D1%81%D1%82%D1%8C/%D0%A8%D0%B5%D0%B1%D0%B5%D0%BA%D0%B8%D0%BD%D0%BE/%D0%93%D1%80%D0%BE%D0%B1%D0%BD%D0%B8%D1%86%D0%B0_%D0%A0%D0%B5%D0%B1%D0%B8%D0%BD%D0%B4%D0%B5%D1%80%D0%BE%D0%B2
- История города Шебекино <http://www.shebekino.narod.ru/history.htm>
- «Мир Белогорья» <http://mirbelogorya.ru/region-news/58-shebekino/9101-v-shebekino-otkrylas-ledovaya-arena.html>
- Википедия [https://ru.wikipedia.org/wiki/%D0%9D%D0%B5%D0%B6%D0%B5%D0%B3%D0%BE%D0%BB%D1%8C_\(%D1%80%D0%B5%D0%BA%D0%B0\)](https://ru.wikipedia.org/wiki/%D0%9D%D0%B5%D0%B6%D0%B5%D0%B3%D0%BE%D0%BB%D1%8C_(%D1%80%D0%B5%D0%BA%D0%B0))
- БелПресса <https://www.belpressa.ru/news/news/legendy-shebekino04638/>